

Samhällsbyggnadsnämnden

Protokoll

Sammanträdesdatum: 2025-11-19

Tid: kl. 09:00-17:00


Plats: Förvaltningshuset, Amsterdam

Paragrafer: §316


Justeringsdatum: 2025-11-19

Anslag sätts upp: 2025-11-19


Anslag tas ned: 2025-12-11



Sekreterare Anette Paulsen



Ordförande Anders Ekman (C)



Justerare Maria Ahlmén (M)

Protokollet är justerat. Justeringen har tillkännagivits genom anslag på kommunens anslagstavla.

Protokollets förvaringsplats: Förvaltningshuset Arkiv plan 3

Närvaro

Ledamöter	Närvarande	Frånvarande	Tjänstgörande ersättare
Elin Lundgren, vice ordf. (S)	x		
Kent Edin (S)	x		
Moa Mörk (S)	x		
Mårten Gulin (MP)	x		
Anders Ekman, ordförande (C)	x		
Azad Taher (L)	x		
Rosmari Holmgren (KD)	x		
Mikael Brodin, 2:e vice ordf. (M)	x		
Bengt Nises (M)	x		
Maria Lundin (M)	x		
Seppo Laine (V)	x		
Christer Larsson (SD)	x		
Christoffer Larsson Othén (SD)	x		
Ersättare			
Per Lagheim (S)	x		
Tomas Falk (MP)	x		
Erik Holmestig (C)	x		
Björn Belin (L)	x		
William Lund (KD)	x		
Henrik Ahlstedt (M)	x		
Christian Gruffman (M)	x		
Krister Nilsson (SD)	x		
Åsa Norling (SD)	x		

Övriga närvarande

Ulrica Olsson, tf. sektorchef

Anette Paulsen, nämndsamordnare

Justerare	Utdragsbestyrkande
<i>AL</i>	<i>MF</i>

Samhällsbyggnadsnämnden

Sid 3(4)

Sammanträdesdatum 2025-11-19

§ 316 Förslag till ändring av taxan för GIS-uppdrag och för ändring av taxan för bygglov

Diarienummer: 25SBN341

Beslut

Samhällsbyggnadsnämnden beslutar föreslå kommunfullmäktige att:

1. Anta förslag till ändring av taxa för GIS-uppdrag. Den nya taxan ska gälla från och med 1 januari 2026.
2. Anta förslag till ändring av bygglovstaxan. Den nya taxan ska gälla från och med 1 januari 2026.

Beslutet direktjusteras.

Ärendebeskrivning

Kart, Mät och GIS

Kart-, mät- och GIS-verksamheten har idag en gemensam taxa för uppdrag. I den taxan ingår mätutrustning, bilar osv. Från och med 1 januari 2026 föreslås en särskild taxa för GIS uppdrag. Timtaxan bygger på SKR:s taxemodell.

Bygglov



Bygglovstaxan måste hållas aktuell för att uppfylla självkostnadsprincipen och för att säkerställa egenfinansieringsgraden. Att analysera avgiftsnivåerna och följa upp dem i förhållande till kostnader för handläggning behöver därför göras en gång varje år. Taxan behöver även justeras utifrån de lagändringar som föreslås börja gälla från 1 december 2025.

De avgifter som beskrivs i detta beslutsförslag är avgifter före den årliga indexuppräkningsindexeringen som beslutas av samhällsbyggnadsnämnden.

Se nämndsytttrande för fullständig motivering och fullständiga handlingar.

Handlingar i ärendet

- Tjänsteskrivelse ny taxa, dnr 25SBN341-1
- Nämndsytttrande, dnr 25SBN341-2
- Taxetabell bygglov 2026, dnr 25SBN341-4
- Taxa år 2026 för Kart, Mät och GIS, dnr 25SBN341-3

Justerare			Utdragsbestyrkande
			



Samhällsbyggnadsnämnden

Sid 4(4)

Sammanträdesdatum 2025-11-19

- Jämförelsetabell bygglovstaxa 2025-2026, dnr 25SBN341-5

Justerare			Utdragsbestyrkande
